

Městský úřad Dobříš  
odbor životního prostředí  
Mírové náměstí 119  
263 01 Dobříš

Sp.zn.: MDOB/703/2009/ŽP-Obe/3  
Č.j.: MDOB 3680/2009/Obe

Dobříš 18. února 2009

**Myslivecké sdružení Hubert Hraštice**  
**IČO: 42726221**  
**Petr Chlumecký, nar. 18.12.1964**  
**Malá Hraštice 139**  
**262 03 Nový Knín**

Věc : Prohlášení za pozemky určené k plnění funkcí lesa

#### R o z h o d n u t í :

Městský úřad Dobříš, odbor životního prostředí, příslušný podle § 48 odst.1 písm b) zákona č.289/1995 Sb., o lesích a o změně a doplnění některých zákonů (lesní zákon), v platném znění, ve správním řízení, vedeném v souladu se zákonem č. 500/2004 Sb., správní řád, v platném znění, ve věci žádosti Mysliveckého sdružení Hubert Hraštice, IČO: 42726221, zastoupeného panem Petrem Chlumeckým, nar. 18.12.1964, Malá Hraštice 139, 262 03 Nový Knín, jako jediného účastníka tohoto správního řízení dle § 27 odst. 1 správního řádu, o prohlášení části parcely č. 920 v k.ú. Starý Knín o výměře 1,2214 ha (dle geometrického plánu č. 249-479/2008 se jedná o parcelu č. 920/2 v k.ú. Starý Knín o výměře 1,2214 ha) za lesní pozemek, rozhoduje podle § 3 odst. 4 lesního zákona, že část parcely:

PK	KN	kat. území	druh pozemku	výměra v ha
	část č. 920	Starý Knín	ostatní plocha	1,2214
(dle geometrického plánu č. 249-479/2008 se jedná o parcelu č. 920/2)				

se prohlašuje za pozemek určený k plnění funkcí lesa – lesní pozemek za účelem zalesnění. Parcela se zařazuje dle předloženého zalesňovacího projektu, vypracovaného Ing. Zdeňkem Maříkem dne 2.2.2009 a dle stanoviska Ústavu pro hospodářskou úpravu lesů (ÚHÚL) Brandýs nad Labem, pobočky Stará Boleslav ze dne 15.12.2008 částečně do cílového hospodářského souboru (HS) 23 – kyselá stanoviště nižších poloh, lesních typ (LT) 2 K 3 a částečně do cílového hospodářského souboru (HS) 25 – živná stanoviště nižších poloh, lesních typ (LT) 2 S 2 a budou v souladu se zalesňovacím projektem zalesněny takto: 2 K 3: borovice lesní (50%), dub (40 %) a lípa (10 %), přičemž podíl dubu jako meliorační a zpevňující dřeviny je v souladu s přílohou č. 3 vyhlášky MZe ČR č. 83/1996 Sb., o zpracování oblastních plánů rozvoje lesa a o vymezení hospodářských souborů, 2 S 2: bude zalesněn dubem, třešní ptačí (10 %), podíl borovice zde bude pouze do 10 %, neboť ji vyhláška č. 83/1996 Sb., připouští v tomto HS pouze jako dřevinu přimíšenou a vtroušenou. Jedná se o dřeviny stanovištně

stanovištně vhodné (§ 31 odst. 1 lesního zákona) pro HS 23, resp. 25, jak vyplývá z přílohy č. 4 k vyhlášce MZe ČR č. 83/1996 Sb.

Vlastníku parcely č. 920/2 v k.ú. Starý Knín (dle GP č. 249-479/2008) se ukládá povinnost zalesnění do dvou let od nabytí právní moci tohoto rozhodnutí. Nebude-li záměr realizován do dvou let od nabytí právní moci tohoto rozhodnutí, platnost rozhodnutí zaniká.

Geometrický plán č. 249-479/2008, z něhož je zřejmé umístění části parcely č. 920 v k.ú. Starý Knín (dle výše citovaného GP parcela č. 920/2 v k.ú. Starý Knín o výměře 1,2214 ha) je přílohou a nedílnou součástí tohoto rozhodnutí. Rovněž tak je přílohou a nedílnou součástí tohoto rozhodnutí zákres hranice lesních typů 2 K 3 a 2 S 2.

#### O d ů v o d n ě n í :

Městský úřad Dobříš, odbor životního prostředí obdržel žádost o vydání rozhodnutí o prohlášení výše uvedené části parcely za pozemek určený k plnění funkcí lesa – lesní pozemek za účelem jeho zalesnění. Vzhledem k faktu, že dochází k zalesnění pouze části této parcely o výměře 1,2214 ha, byl k žádosti doložen též geometrický plán č. 249-479/2008, z něhož je oddělená a zalesňovaná část parcely zřejmá (dle výše uvedeného GP se jedná o nově vznikající parcelu č. 920/2 v k.ú. Starý Knín o výměře 1,2214 ha). Žádost podává Myslivecké sdružení Hubert Hraštice, IČO: 42726221, zastoupené panem Petrem Chlumeckým, nar. 18.12.1964, Malá Hraštice 139, 262 03 Nový Knín. Žadatel je vlastníkem předmětné parcely a zároveň jediným účastníkem řízení dle § 27 odst. 1 správního řádu správního řízení o prohlášení pozemku za les dle § 3 odst. 4 lesního zákona. Územní rozhodnutí v této věci vydal Městský úřad Nový Knín – stavební úřad dne 10.12.2008. Souhlas s trvalým odnětím ze zemědělského půdního fondu (ZPF) vydal Krajský úřad Středočeského kraje dne 15.12.2008. K žádosti byl dále mimo jiné doložen zalesňovací projekt, zpracovaný Ing. Zdeňkem Maříkem a stanovisko ÚHÚL Brandýs nad Labem, pobočky Stará Boleslav – zařazení do HS a LT a další doklady, nutné k vydání tohoto rozhodnutí. Všechny výše uvedené dokumenty jsou podklady k tomuto rozhodnutí a jsou součástí spisu. Navržená dřevinná skladba byla MěÚ Dobříš pro HS 25 částečně upravena, neboť borovici lesní vyhláška MZe č. 83/1996 Sb., v podílu, v jakém je navržena v zalesňovacím projektu, nepřipouští. Na základě podané žádosti, všech doložených podkladů a zjištěných skutečností prohlašuje Městský úřad Dobříš, odbor životního prostředí část výše uvedené parcely v k.ú. Starý Knín za pozemek určený k plnění funkcí lesa – lesní pozemek za účelem jeho zalesnění.

#### P o u č e n í o o d v o l á n í :

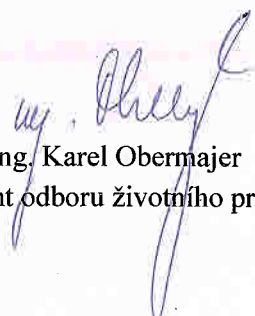
Proti tomuto rozhodnutí se můžete odvolat do 15 dnů od oznámení tohoto rozhodnutí ke Krajskému úřadu Středočeského kraje se sídlem Zborovská 11, Praha 5 podáním u Městského úřadu Dobříš - odboru životního prostředí. Odvolání se podává s potřebným počtem stejnopisů tak, aby jeden stejnopis zůstal správnímu orgánu a aby každý účastník dostal jeden stejnopis. Nepodá-li účastník potřebný počet stejnopisů, vyhotoví je správní orgán na náklady účastníka. Odvolání lze napadnout výrokovou část, jednotlivý výrok nebo jeho vedlejší ustanovení. Odvolání jen proti odůvodnění je nepřipustné.

Přílohy rozhodnutí:

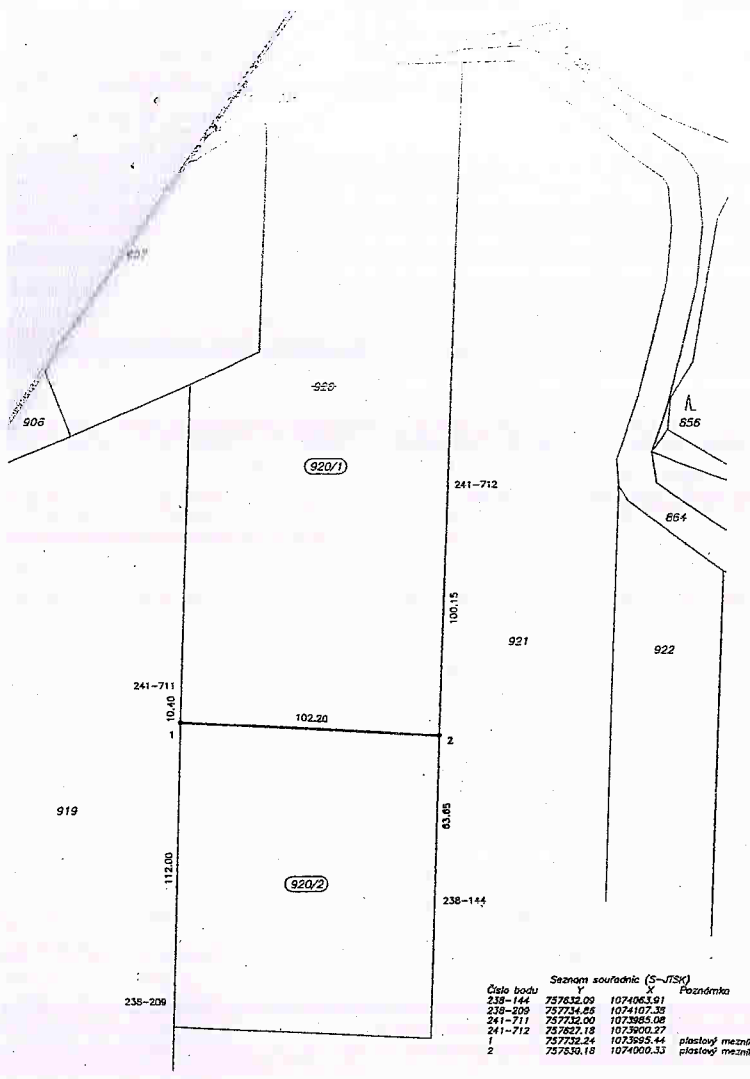
- 1) Geometrický plán č. 249-479/2008
- 2) Zákres hranice lesních typů 2 K 3 a 2 S 2

Na vědomí:

- Katastrální úřad Středočeského kraje, katastrální pracoviště Příbram, Pod Šachtami 353, 261 01 Příbram IV (prostřednictvím vlastníka)
- Městský úřad Nový Knín – stavební úřad, Mírové náměstí 119, 263 01 Dobříš
- Lesy ČR s.p. Hradec Králové, LZ Dobříš, 263 80 Dobříš (OLH)
- ÚHÚL Brandýs nad Labem, pobočka Stará Boleslav, Okružní 1226, 250 02

  
Ing. Karel Obermajer  
referent odboru životního prostředí







Parcelní číslo podle katastru nemovitostí	Parcelní číslo podle zjednodušené evidance	Kód BPEJ	Výměra	BPEJ na dle parcely	Parcelní číslo podle katastru nemovitostí	Parcelní číslo podle zjednodušené evidance	Kód BPEJ	Výměra	BPEJ na dle parcely
920	920/1	43716	225,42		920	920/2	43716	33,20	
		42614	2,53				42614	6,59	
							42801	60,35	

**Výkaz údajů o bonitovaných půdně ekologických jednotkách (BPEJ) k parcelám nového stavu**


Parcelní číslo podle katastru nemovitostí		Kód BPEJ	Výměra	BPEJ na dle parcely	Parcelní číslo podle katastru nemovitostí		Kód BPEJ	Výměra	BPEJ na dle parcely
zjednodušené evidance			ha		zjednodušené evidance			ha	
	920/1	43716	225,42			920/2	43716	33,20	
		42614	2,53				42614	6,59	
							42801	60,35	

DNR nebo osobní pozemky lze jen na základě územního rozhodnutí, pokud podmínky pro ně nejsou stanoveny jiným rozhodnutím nebo opatřením.

GEOMETRICKÝ PLÁN pro rozdělení pozemků		Název a přesná adresa právnické osoby	Katastrální úřad, katastrální pracoviště
<b>Zhotovitel:</b> AREA GK spol. s r.o. <b>U Elektry 650, 198 00 Praha 9</b> <b>Číslo plánu:</b> 249-479/2008 <b>Okres:</b> Pílsbřam <b>Obec:</b> Nový Knín <b>Kat. území:</b> Starý Knín		 <b>Ing. Samer Al-Bunni</b>	 <b>Pro Středočeský územní úřad</b>
<b>Měřítko:</b> DKM <b>Kat. číslo území:</b> viz územní plán podle § 77 odst. 2 vyhlášky č. 136/2007 Sb. <b>Dodatečné vztahy:</b> viz poznámky k plánu		<b>Geometrický plán ověřil úředně opatřený zeměměřičský inženýr:</b> <b>Ing. Samer Al-Bunni</b> <b>Dne 22.9.2008 číslo 126/2008</b>	<b>Seznam katastrálního úřadu, katastrálního pracoviště:</b> <b>Číslo 146/08</b> <b>Dne 22.9.2008 číslo 126/2008</b>
<b>plst. mezníky</b>		<b>Územní opatření geometrický plán opatřeno za odbornou formou geometrického plánu, za dostatečného předepsané přesnosti a za správnosti a úplnosti měření podle právních předpisů.</b>	<b>Jeden výtisk geometrického plánu a předpis: přílohy jsou účinné v katastrálním úřadu.</b>

Tento výkres je nedílnou součástí územního rozhodnutí staveb. úřadu  
**NOVÝ KNÍN**  
 ze dne 10.12.2008  
 č.j. 2477/08-ÚÚ/04  
 Vedoucí úřadu  
 H

**Městský úřad stavební úřad**  
 262 03 Nový Knín



Přeloha č. 1 k rozhodnutí  
 MěÚ Dobruška, odbor u LP  
 Sp.zu. MDOB/403/2009/LP - obe/3  
 č.j. MDOB 3680/2009/obe ze dne 18.2.2009

*Handwritten signature: Mgr. Plesný*

Příloha č. 2 k rozhodnutí MěÚ Dobruška, odboru ÚP,

sp. zn.: MDOB/403/2009/ÚP-06/3

č. j. MDOB 3680/2009/06

ze dne 18.2.2009



*[Handwritten signature]*

